

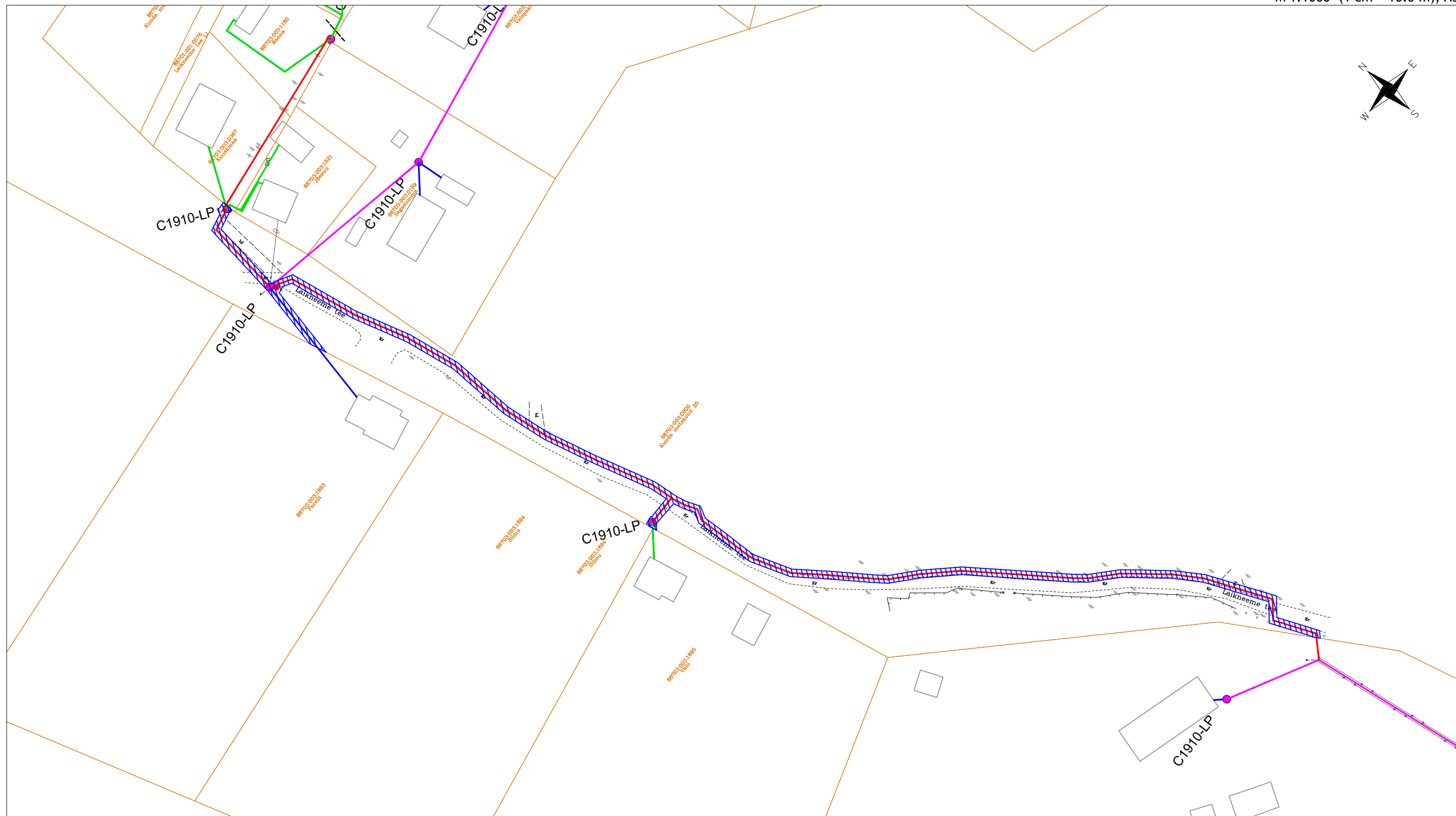
# Kasutusõiguse ala plaan

Kunda metskond 25  
Katastritunnus 88703:003:0900  
Registriosa nr 14339550







Passiivse elektroonilise side juurdepääsuvõrgu rajamine Lääne-Virumaal Karepas

Töö nr: VT1910

M 1:1000 (1 cm = 10.0 m), A3



## TINGMÄRGID:

- |  |   |
|--|---|
|  Katastriüksuse piir                          |  Sundvalduse ala |
|  Projekteeritud side maakaabelliin            | Sundvalduse ala suurus ligikaudu 721 m <sup>2</sup>   |
|  Projekteeritud side õhuliin                  |   |
|  Projekteeritud liitumispunkt                 |   |
|  Perspektiivne kliendiliin (maalliin/õhuliin) |   |

Koostaja:  
Keskkonnaprojekt OÜ